


SIMBOLOGÍA









Límites políticos

	
Tláhuac	Límites delegacionales







Vías de comunicación

	Vía primaria
---	--------------

Periodos

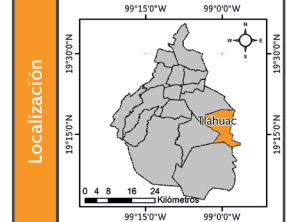
	0.5 - 1
	1 - 1.5
	1.5 - 2
	2 - 2.5
	2.5 - 3
	3 - 3.5
	3.5 - 4
	4 - 4.5

Vulnerabilidad

	muy alta: 0 lotes
	alta: 34 lotes
	media: 27,636 lotes
	baja: 11,396 lotes
	muy baja: 3,382 lotes
	SD: 5,116 lotes
total: 47,564 lotes	

Datum: WGS 84
 Sistema de coordenadas: Geográficas
 Gradícula: 0° 2' 0"
 Unidades: Grados

Localización



Mapa de vulnerabilidad física